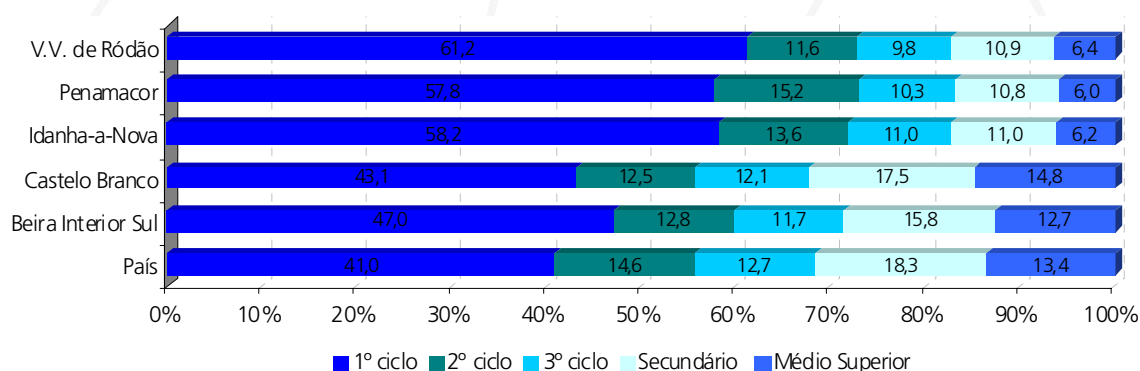


## I EDUCAÇÃO E FORMAÇÃO PROFISSIONAL

### I.1 POPULAÇÃO RESIDENTE COM HABILITAÇÕES – NÍVEIS DE EDUCAÇÃO

Em termos de qualificação do capital humano, a Beira Interior Sul reflecte de forma mais acentuada a baixa qualificação generalizada do País, cuja estrutura é predominantemente constituída por população que detém um nível de escolaridade até apenas ao 1º ciclo do ensino básico (na BIS 47% da população detém apenas o 1º Ciclo, contra 41% do País).

Gráfico 1 – Níveis de escolaridade atingidos pela população residente, País e concelhos da BIS, 2001 (%)



Fonte: INE, XIV Recenseamento Geral da População, 2001

Na comparação inter-concelhia o diagnóstico é ainda mais desfavorável para os concelhos de Vila Velha de Ródão, Penamacor e Idanha-a-Nova, com cerca de 60% da população residente com escolaridade a deter somente o 1º Ciclo do ensino básico. Em contrapartida a percentagem de população com nível de escolaridade superior rondava, nestes concelhos, os 6%, ou seja, metade da média nacional.

Se o cenário apresentado é já de si revelador do défice de qualificações da Região em análise, na desagregação à escala micro-territorial os valores registados são ainda mais expressivos. Nas freguesias com características mais urbanas (Castelo Branco, Idanha-a-Nova, Penamacor, Vila Velha de Ródão e Alcains) regista-se uma maior distribuição pelos diferentes graus de escolaridade, especialmente Castelo Branco, a atingir níveis de qualificação bastante positivos não só no contexto regional como também nacional (20,9% da população residente detém o ensino secundário e 20,5% o ensino superior).

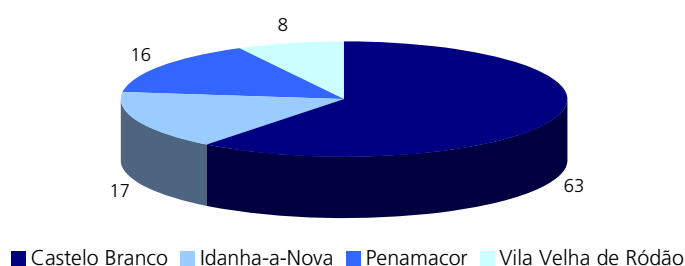
Nas freguesias rurais o nível de ensino detido por maiores percentagens de população é o 1º ciclo, com a freguesia de Monforte da Beira a liderar este valor (83,4%). Seguem-se as freguesias de Santo André das Tojeiras, Salvaterra do Extremo, Proença-a-Velha, Toulões e Águas com o 1º ciclo a ultrapassar os 75% da população residente com escolaridade. A freguesia de Monfortinho destaca-se pela positiva deste cenário, surgindo o 3º Ciclo como o principal nível de ensino detido pela população, seguindo-se o ensino secundário com 22,4%, já o 1º Ciclo é detido por 20,4% da população residente, valor bem distante dos apresentados pelas freguesias acima mencionadas.

## I.2 ESTABELECIMENTOS DE ENSINO E POPULAÇÃO ESCOLAR

### PRÉ-ESCOLAR – SECUNDÁRIO

Analisando o sistema de ensino público até ao secundário, no ano lectivo 2007/2008, estavam em funcionamento na Beira Interior Sul 104 estabelecimentos; 63 dos quais no concelho de Castelo Branco, 17 em Idanha-a-Nova, 16 em Penamacor e 8 no concelho de Vila Velha de Ródão.

**Gráfico 2 – Número de estabelecimentos de ensino público em funcionamento, ano lectivo 2007-2008**



Fonte: DREC, 2008

Por níveis de ensino, o pré-escolar é oferecido em 41 estabelecimentos e frequentado por 739 crianças; o 1º ciclo do ensino básico é ministrado em 46 escolas e 2 355 alunos, os 2º e 3º ciclos em 11 estabelecimentos com 3 700 alunos e o secundário em 6 estabelecimentos e 1 633 alunos.

**Quadro 1 – População escolar e estabelecimentos de ensino público, ano lectivo 2007-2008**

| Unidades Geográficas | Pré-Escolar |        | Ensino básico |        | 2º e 3º ciclo |        | Secundário |        | Total  |        |
|----------------------|-------------|--------|---------------|--------|---------------|--------|------------|--------|--------|--------|
|                      | Estab.      | Alunos | Estab.        | Alunos | Estab.        | Alunos | Estab.     | Alunos | Estab. | Alunos |
| Castelo Branco       | 21          | 477    | 30            | 1 841  | 8             | 3 055  | 4          | 1 402  | 63     | 6 775  |
| Idanha-a-Nova        | 8           | 135    | 7             | 279    | 1             | 324    | 1          | 113    | 17     | 851    |
| Penamacor            | 8           | 77     | 6             | 158    | 1             | 223    | 1          | 118    | 16     | 576    |
| V. Velha de Ródão    | 4           | 50     | 3             | 77     | 1             | 98     | 0          | 0      | 8      | 225    |
| Beira Interior Sul   | 41          | 739    | 46            | 2 355  | 11            | 3 700  | 6          | 1 633  | 104    | 8 427  |

Fonte: DREC, 2008

Em relação à distribuição pelos quatro concelhos da BIS, 80% dos alunos (6 775 alunos) frequentavam estabelecimentos de ensino no concelho de Castelo Branco, seguindo-se Idanha-a-Nova com 10% (851 alunos), Penamacor 7% e, por último, com apenas 3%, o concelho de Vila Velha de Ródão.

A diminuição do número de alunos e o conseqüente encerramento de estabelecimentos de ensino é um dos reflexos mais visíveis e preocupantes do fenómeno de desertificação das zonas rurais do interior, atingindo de forma particular o pré-escolar e o ensino básico do 1ºCiclo. A Beira Interior Sul não escapa a este fenómeno. Entre o ano lectivo 2000/2001 e o 2007/2008 encerraram 22

escolas do 1º ciclo do ensino básico e foram contabilizados menos 11% dos alunos (-303) (cf. próximo Quadro).

Os concelhos de Idanha-a-Nova e Penamacor foram os mais atingidos, diminuindo, em 6 anos, para metade o número de estabelecimentos (menos 7 escolas em Idanha-a-Nova e menos 5 em Penamacor) e menos 18% do número de alunos. O concelho de Castelo Branco foi o que viu encerrar o maior número de estabelecimentos, 8 no total (em termos percentuais 21%), tendo perdido 10% dos alunos (menos 209). No concelho de Vila Velha de Ródão apesar de terem sido encerrados, no período em análise, 2 estabelecimentos de ensino do 1º ciclo, o número de alunos não diminuiu.

O ensino pré-escolar apresentou, no global, um comportamento mais positivo que o 1º Ciclo do Ensino Básico, tendo sido contabilizados mais 2 estabelecimentos. Em relação ao número de crianças, os concelhos de Idanha-a-Nova e Penamacor aumentaram o seu número, mais 13 e 11, respectivamente. Já Castelo Branco contabilizou menos 25 e Vila Velha de Ródão menos 4.

**Quadro 2 – Variação do número de estabelecimentos e alunos do pré-escolar e 1º ciclo, 2001-2008**

| Unidades Geográficas | Pré-escolar               |                 | 1.º Ciclo             |       |             |       |
|----------------------|---------------------------|-----------------|-----------------------|-------|-------------|-------|
|                      | Variação Estabelecimentos | Variação Alunos | Var. Estabelecimentos |       | Var. Alunos |       |
|                      |                           |                 | N.º                   | %     | N.º         | %     |
| Castelo Branco       | 1                         | -25             | -8                    | -21,1 | -209        | -10,2 |
| Idanha-a-Nova        | 0                         | 13              | -7                    | -50,0 | -63         | -18,4 |
| Penamacor            | 0                         | 11              | -5                    | -45,5 | -33         | -18,0 |
| Vila Velha de Ródão  | 1                         | -3              | -2                    | -33,3 | 2           | 2,7   |
| Beira Interior Sul   | 2                         | -4              | -22                   | -31,9 | -303        | -11,4 |

Fonte: DREC, 2008

Em relação às freguesias com maior número de alunos a frequentar o 1ºCiclo (cf. Quadro 3), o destaque vai para Castelo Branco, com 55% dos alunos da BIS a frequentar as escolas desta Freguesia (1 289 alunos). Com número bem menores, mas ainda assim, consideráveis no panorama geral, seguiam-se as restantes freguesias com características urbanas: Alcains, com 185 alunos; Idanha-a-Nova, com 111 e Penamacor, com 77. No que diz respeito às freguesias com perfil mais rural aquelas que se encontravam em melhor posição eram: São Vicente da Beira, com 59 alunos; Zebreira, com 59; Ladoeiro, com 52; e Mata, com 38.

Quadro 3 – Distribuição do número de alunos pelos estabelecimentos do 1º ciclo de ensino público da BIS, ano lectivo 2007/2008

| Sem EB do 1ºCiclo     | Até 10 alunos   |   | 11 a 20 alunos    |    | 21 a 30 alunos   |    | Mais de 30 alunos |      |
|-----------------------|-----------------|---|-------------------|----|------------------|----|-------------------|------|
| Almaceda              | Sobral do Campo | 8 | Salgueiro Campo   | 12 | Lardosa          | 21 | Mata              | 38   |
| Benquerenças          | Águas           | 8 | Pedróg. S. Pedro  | 12 | Sarzedas         | 21 | Ladoeiro          | 52   |
| Caféde                |                 |   | Sarnadas de Ródão | 12 | Malpica do Tejo  | 22 | V. Velha Ródão    | 50   |
| Juncal do Campo       |                 |   | Rosmaninhal       | 13 | Escalos de Cima  | 24 | Zebreira          | 54   |
| Lousa                 |                 |   | Fratel            | 15 | Aldeia do Bispo  | 25 | S. Vicente Beira  | 59   |
| Monforte da Beira     |                 |   | Monfortinho       | 16 | P. Rio Moinhos   | 26 | Penamacor         | 77   |
| Ninho do Açor         |                 |   | Louriçal Campo    | 16 | Escalos de Baixo | 28 | Idanha-a-Nova     | 111  |
| St.º André Tojeiras   |                 |   | Penha Garcia      | 16 |                  |    | Alcains           | 185  |
| Alcafozes             |                 |   | Monsanto          | 17 |                  |    | Castelo Branco    | 1289 |
| Aldeia Stª. Margarida |                 |   | Salvador          | 17 |                  |    |                   |      |
| Idanha-a-Velha        |                 |   | Benquerença       | 18 |                  |    |                   |      |
| Medelim               |                 |   | Freixial do Campo | 18 |                  |    |                   |      |
| Oledo                 |                 |   | Retaxo            | 19 |                  |    |                   |      |
| Proença-a-Velha       |                 |   | Cebolais de Cima  | 20 |                  |    |                   |      |
| Salvaterra do Extremo |                 |   | Tinalhas          | 20 |                  |    |                   |      |
| Segura                |                 |   |                   |    |                  |    |                   |      |
| S. Miguel d'Acha      |                 |   |                   |    |                  |    |                   |      |
| Toulões               |                 |   |                   |    |                  |    |                   |      |
| Aldeia de João Pires  |                 |   |                   |    |                  |    |                   |      |
| Aranhas               |                 |   |                   |    |                  |    |                   |      |
| Bemposta              |                 |   |                   |    |                  |    |                   |      |
| Meimoa                |                 |   |                   |    |                  |    |                   |      |
| Meimão                |                 |   |                   |    |                  |    |                   |      |
| Vale Sr.º da Póvoa    |                 |   |                   |    |                  |    |                   |      |
| Perais                |                 |   |                   |    |                  |    |                   |      |

Fonte: DREC, 2008

Uma análise desagregada do número de alunos a frequentar o ensino pré-primário (cf. próximo Quadro), revela-nos um panorama, também, pouco animador. Para além do número elevado de freguesias sem jardim-de-infância a funcionar, 22 das 58 freguesias da BIS (38% do total das freguesias), existe um número considerável de estabelecimentos com menos de 10 alunos e, por isso, com elevadas probabilidades de encerrar nos próximos anos. São 16 as freguesias da BIS nesta

situação, destacando-se a Aldeia de Santa Margarida, Louriçal do Campo, Meimão e São Miguel d’Acha com apenas 4 crianças e o Ninho do Açor e Sobral do Campo com 5 crianças cada.

Com mais de 20 crianças a frequentar os Jardins-de-Infância do sistema de ensino público, foram contabilizadas 8 freguesias. Para além das freguesias sede de concelho e da de Alcains, com características urbanas, as restantes com características rurais são: Lardosa e São Vicente da Beira, ambas com 21 criança; Ladoeiro com 28 e Zebreira com 32.

**Quadro 4 – Distribuição do número de alunos pelos jardins-de-infância do sistema de ensino público da BIS, ano lectivo 2007/2008**

| Sem Jardim de Infância | Até 10 alunos          | 11 a 20 alunos     | 21 a 30 alunos      | Mais de 30 alunos  |
|------------------------|------------------------|--------------------|---------------------|--------------------|
| Almaceda               | Aldeia Stª Margarida 4 | Sarzedas 11        | Lardosa 21          | Zebreira 32        |
| Benquerenças           | Louriçal do Campo 4    | Fratel 11          | S. Vicente Beira 21 | Idanha-a-Nova 40   |
| Caféde                 | Meimão 4               | Tinalhas 12        | V. V. de Ródão 23   | Alcains 81         |
| Cebolais de Cima       | S. Miguel d’Acha 4     | Salgueiro Campo 13 | Ladoeiro 28         | Castelo Branco 216 |
| Juncal do Campo        | Ninho do Açor 5        | Malpica do Tejo 13 |                     |                    |
| Mata                   | Sobral do Campo 5      | Penamacor 13       |                     |                    |
| Monforte da Beira      | Pedrógão S. Pedro 6    | P. Rio Moinhos 14  |                     |                    |
| Retaxo                 | Meimoa 7               | Lousa 15           |                     |                    |
| St. André Tojeiras     | Rosmaninhal 7          | Esc. de Baixo 17   |                     |                    |
| Alcafozes              | Sarnadas de Ródão 7    | Esc. de Cima 19    |                     |                    |
| Idanha-a-Velha         | Monfortinho 8          | Aldeia do Bispo 20 |                     |                    |
| Medelim                | Benquerença 8          |                    |                     |                    |
| Oledo                  | Salvador 9             |                    |                     |                    |
| Proença-a-Velha        | Monsanto 10            |                    |                     |                    |
| Salv. de Extremo       | Penha Garcia 10        |                    |                     |                    |
| Segura                 | Freixial do Campo 10   |                    |                     |                    |
| Toulões                | Águas 10               |                    |                     |                    |
| Aldeia de João Pires   |                        |                    |                     |                    |
| Aranhas                |                        |                    |                     |                    |
| Bemposta               |                        |                    |                     |                    |
| Vale Sr.ª da Póvoa     |                        |                    |                     |                    |
| Perais                 |                        |                    |                     |                    |

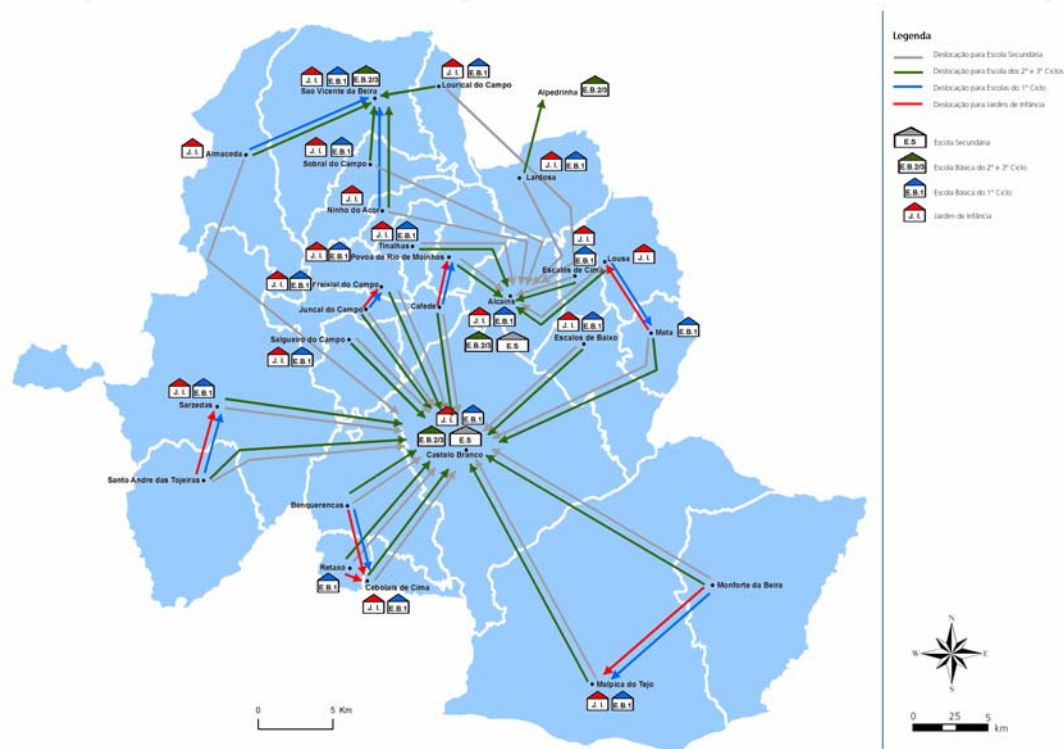
Fonte: DREC, 2008

## I.2.1 Áreas de Influência dos Estabelecimentos de Ensino

No ano lectivo 2007/2008, o mapa das escolas da BIS, apresentava uma configuração que começava a indiciar uma cada vez maior centralidade das estruturas escolares. As figuras seguintes retratam a realidade actual da oferta pública em todas as freguesias da BIS, assim como os locais para quais as crianças se deslocam, consoante o grau de ensino. Uma primeira nota prende-se com o elevado número de freguesias com escolas do 1º ciclo encerradas, 25 no total (22 encerradas nos últimos 6 anos). Uma segunda nota prende-se com o reduzido número de estabelecimentos do 2º e 3º ciclo, 11 no total, estando estes distribuídos pelas 4 freguesias com tipologia urbana (Castelo Branco, Alcains, Penamacor, Idanha-a-Nova), e por uma freguesia rural (São Vicente da Beira). Uma terceira nota prende-se com a existência de apenas 6 estabelecimentos de ensino secundário (4 em Castelo Branco, 1 em Penamacor e 1 em Idanha-a-Nova), o que obriga os alunos de freguesias distantes das sede de concelho a percorrer grandes distâncias.

### I.2.1.1 Concelho de Castelo Branco

Figura 1 – Áreas de influência dos estabelecimentos de ensino do concelho de Castelo Branco, ano lectivo 2007/2008



Fonte: ADRACES, 2008

Em relação à distribuição escolar no concelho de Castelo Branco é possível verificar que a grande maioria das freguesias dispõe de estabelecimento de ensino pré-escolar, com excepção de apenas 7 freguesias, num total de 25 que preenchem o Concelho.

No que concerne a estabelecimentos do 1º ciclo, estes existem em 17 das freguesias, ainda que com uma tendência para se extinguirem muitos deles, dado a redução significativa do número de

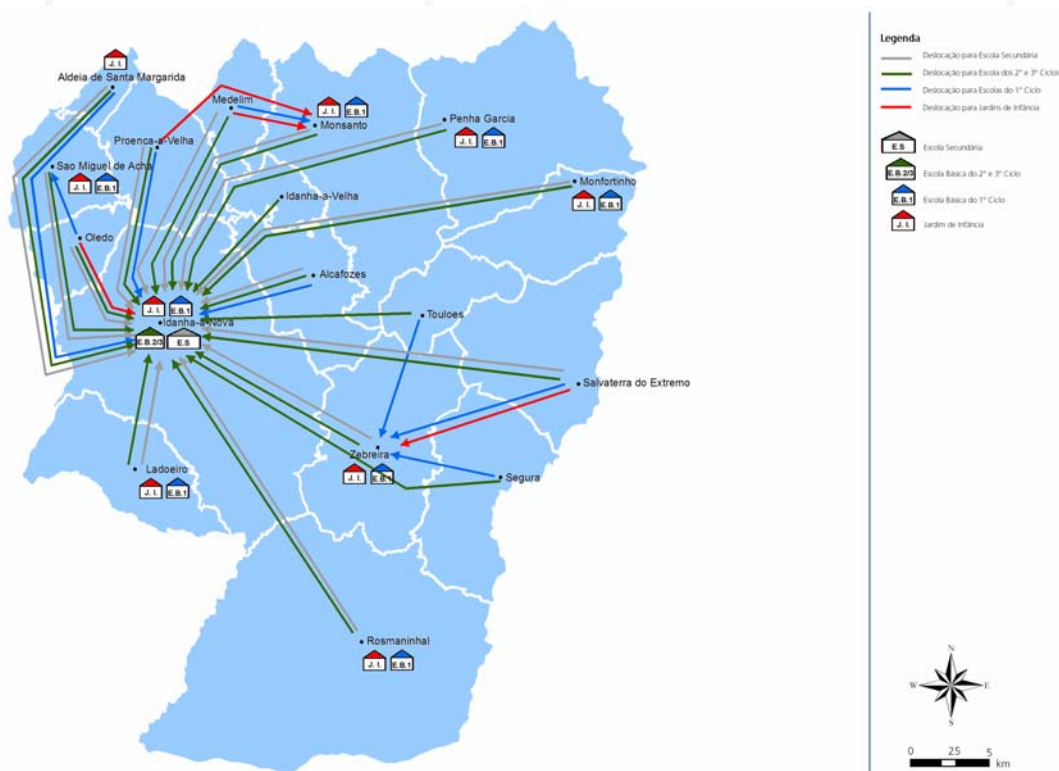
alunos, estando muitos estabelecimentos com o número mínimo de alunos necessários para uma escola se manter aberta, como é o caso da escola de Sobral do Campo.

Relativamente a estabelecimentos do 2º e 3º ciclo, estes encontram-se repartidos por três freguesias, duas com carácter urbano, como sejam Castelo Branco e Alcains, e uma com carácter rural, ou seja, São Vicente da Beira. São Vicente da Beira, atrai alunos de freguesias limítrofes da parte Norte do Concelho (Almaceda, Sobral do Campo, Ninho do Açor e Louriçal do Campo). Alunos de freguesias do Sudeste e centro do Concelho (Lousa, Escalos de Cima, Lardosa, Tinalhas e Póvoa do Rio de Moinhos), deslocam-se para Alcains. Por sua vez, a sede de Concelho atrai alunos das restantes freguesias, embora com uma maior incidência, para aquelas que se localizam a Sul.

Os 4 estabelecimentos de ensino secundário do Concelho, encontram-se localizados em Castelo Branco (3) e Alcains (1), tendo o 1º uma área de influência de freguesias do centro e Sul do Concelho, sendo que a 2ª, atrai alunos de freguesias localizadas a Norte.

### 1.2.1.2 Concelho de Idanha-a-Nova

Figura 2 – Áreas de influência dos estabelecimentos de ensino do concelho de Idanha-a-Nova, ano lectivo 2007/2008



Fonte: ADRACES, 2008

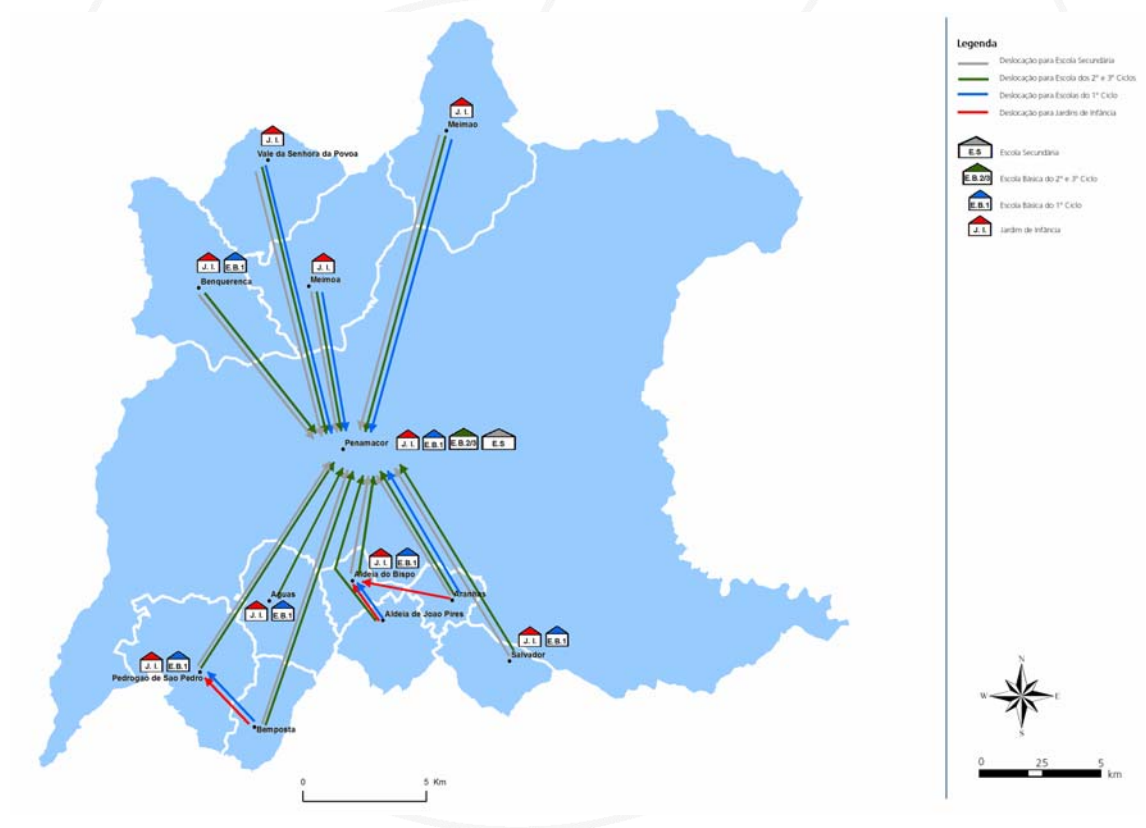
O concelho de Idanha-a-Nova retrata de forma simples uma tendência de centralização do ensino. Num universo de 17 freguesias, apenas existem 9 jardins-de-infância, diminuindo para 8, no que toca ao 1º ciclo.

Os índices de natalidade têm sido de tal modo reduzidos, que freguesias como Segura, Idanha-a-Velha, Toulões e Alcafozes não possuem jardim-de-infância, nem se assiste a qualquer tipo de deslocações neste nível de escolaridade.

Acredite-se pois, que a curto prazo vamos assistir a uma reorganização do ensino neste Concelho, passando a existir um grande centro polarizador que é Idanha-a-Nova, e um ou dois pólos nos primeiros níveis de escolaridade, dando lugar a um agrupamento dos alunos de diversos territórios num número reduzido de estabelecimentos.

### 1.2.1.3 Concelho de Penamacor

Figura 3 – Áreas de influência dos estabelecimentos de ensino do concelho de Penamacor, ano lectivo 2007/2008



Fonte: ADRACES, 2008

No concelho de Penamacor praticamente todas as freguesias têm jardim-de-infância, à excepção das freguesias de Bemposta (da qual os alunos se deslocam para Pedrógão de S. Pedro), Aldeia de João Pires e Aranhas, sendo que neste caso, as crianças se deslocam para Aldeia do Bispo.

No que diz respeito ao ensino primário, na parte Norte do Concelho apenas se mantém activa a escola de Benquerença, deslocando-se os alunos de Meimão, Meimão e Vale Senhora da Póvoa para Penamacor.

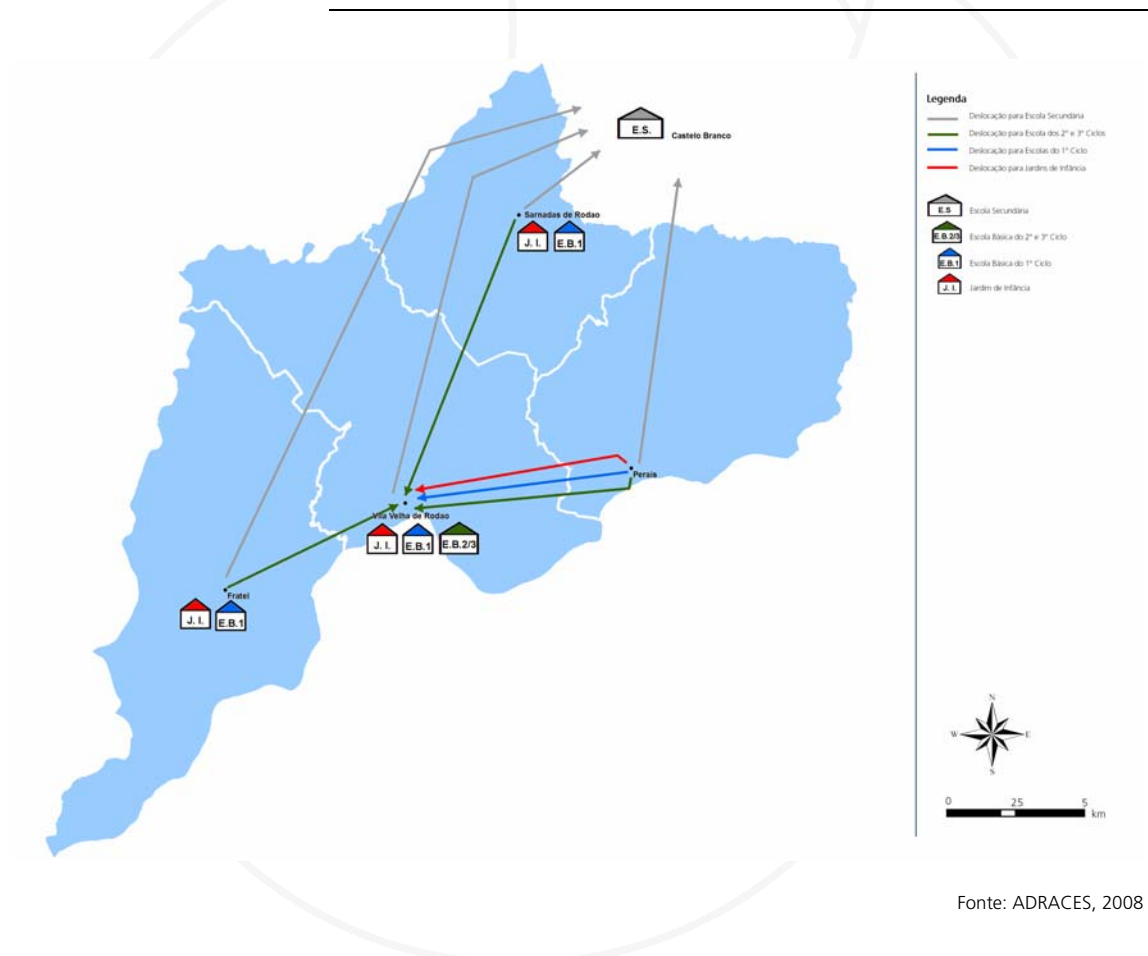
Na parte Sul do Concelho, as freguesias de Bemposta, Aranhas e Aldeia de João Pires, não possuem escola do 1º ciclo, indo os alunos de Aranhas para Penamacor, os de Aldeia de João Pires para Aldeia do Bispo e Pedrógão de São Pedro acolhe as crianças de Bemposta. Por sua vez, as

freguesias de Águas e Salvador ainda conservam a escola do 1º ciclo aberta, não recebendo no entanto alunos de outras freguesias.

O ensino do 2º ciclo, 3º ciclo e secundário este encontra-se centralizado na sede de Concelho.

#### I.2.1.4 Concelho de Vila Velha de Ródão

Figura 4 – Áreas de influência dos estabelecimentos de ensino do concelho de Vila Velha de Ródão, ano lectivo 2007/2008



No concelho de Vila Velha de Ródão, a freguesia de Perais encaminha todos os seus alunos do pré-escolar, primário, 2º e 3º ciclos para a sede de Concelho. Fratel e Sarnadas de Ródão possuem jardim-de-infância e escola do 1º ciclo, remetendo os alunos do 2º e 3º ciclo para Vila Velha de Ródão.

A sede de Concelho comporta em si estabelecimentos até ao 3º ciclo, não possuindo no entanto ensino secundário, o que leva os alunos deste nível de ensino a deslocarem-se para Castelo Branco.

### I.3 ESTABELECIMENTOS DE ENSINO E POPULAÇÃO ESCOLAR – ENSINO SUPERIOR

O ensino superior na BIS é assegurado pelo Instituto Politécnico de Castelo Branco (IPCB), sediado em Castelo Branco, com a existência de um pólo em Idanha-a-Nova. Esta Instituição, com uma importância indiscutível na Região, oferece um considerável número de cursos com níveis de resposta e saídas profissionais em diferentes domínios, designadamente, nas áreas da Saúde, Educação, Agro-alimentar, Engenharias, Ciências Sociais e Humanas, Artes e Tecnologias.

No ano lectivo 2007/2008, estavam inscritos, nas 6 Escolas de Ensino Superior pertencentes ao IPCB, 4 787 alunos (cf. Quadro seguinte). A Escola Superior de Tecnologia era a que contabilizava o maior número de alunos, 23%, seguindo-se a Escola Superior Agrária de Castelo Branco, com 20% e, em terceira posição, a Escola de Gestão de Idanha-a-Nova e a Escola Superior de Educação, com 16% dos alunos matriculados no IPCB.

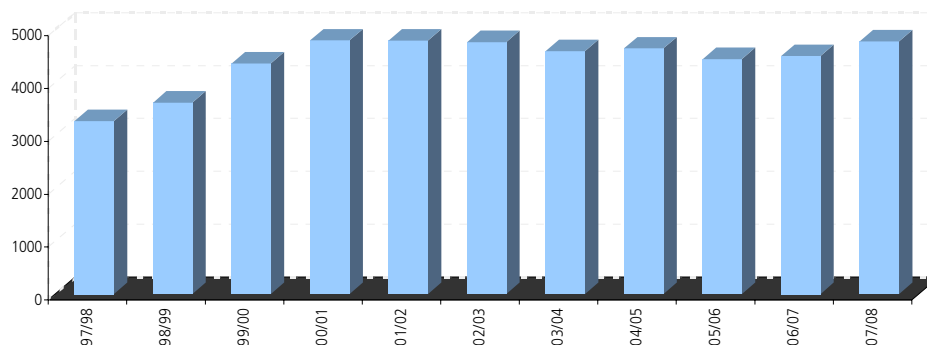
**Quadro 5 – Estabelecimentos do ensino superior da BIS, número de alunos das escolas IPCB, ano lectivo, 2007/2008**

| Estabelecimentos                        | Total |     |
|---|-------|-----|
|   | N.º   | %   |
| Escola Superior Agrária                 | 934   | 20  |
| Escola Superior de Artes Aplicadas      | 589   | 12  |
| Escola Superior de Educação             | 764   | 16  |
| Escola Superior de Gestão               | 766   | 16  |
| Escola Superior de Saúde Dr. Lopes Dias | 646   | 13  |
| Escola Superior de Tecnologia           | 1 088 | 23  |
| Total                                   | 4 787 | 100 |

Fonte: IPCB, 2008

O número de alunos inscritos na última década tem sofrido pequenas oscilações. Registou-se um aumento considerável entre os anos lectivos 97/98 a 00/01 (passou de 3 275 para 4 802 - taxa de crescimento de 47%). A partir desta data tem-se verificado uma certa estabilização, rondando os 4 600 alunos.

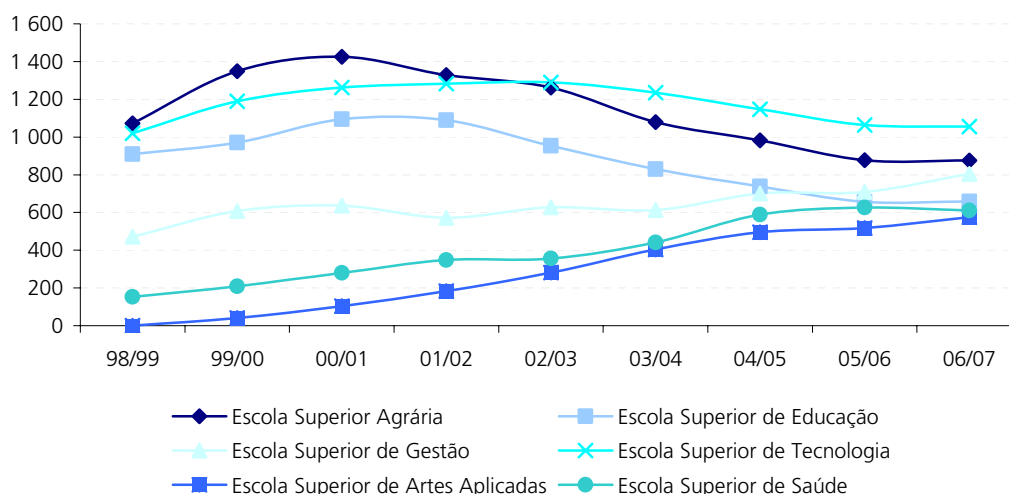
**Gráfico 3 – Evolução do número total de alunos inscritos nos estabelecimentos de ensino superior da BIS, 1997 a 2008**



Fonte: GPEARI – Gabinete de Planeamento, Estratégia, Avaliação e Relações Internacionais, 2008

No universo das escolas do IPCB, têm-se verificado maiores evoluções do número de alunos (cf. Gráfico 37) na Escola de Artes Aplicadas, com uma evolução de cerca de 1 340% (a justificar este crescimento exponencial, há que ter em conta que a Escola foi criada no ano lectivo 99/00, com apenas 2 cursos e cerca de 40 alunos, tendo actualmente 5 cursos e cerca 580 alunos) e na Escola Superior de Saúde, que registou um aumento de 299%. Os maiores decréscimos verificaram-se na Escola Superior de Educação, na ordem dos 28% (a que não será alheio a saturação de professores em Portugal, o que levou a uma diminuição na procura de cursos ligados à Educação) e na Escola Superior Agrária, com uma diminuição de 18%. A Escola Superior de Tecnologia e a Escola Superior de Gestão, têm mantido um número de alunos constantes.

**Gráfico 4 – Evolução do número total de alunos inscritos nos estabelecimentos de ensino do IPCB, 1998 a 2007**



Fonte: GPEARI – Gabinete de Planeamento, Estratégia, Avaliação e Relações Internacionais, 2008